

HYSBYSIAD CYHOEDDUS

GORCHYMYN CYDGYFNERTHU SIR GAERFYRDDIN (AC EITHRIO CAERFYRDDIN, LLANELLI A RHYDAMAN) (CYFYNGU AR AROS, A MANNAU PARCIO AR Y STRYD) (AMRYWIAD RHIF 22) 2016

HYSBYSIR trwy hyn fod Cyngor Sir Caerfyrddin yn bwriadu gwneud Gorchymyn dan Adran 1 (1), 2(1) i (3), 4(2), 1 2 4 a Rhan IV o Atodlen 9 i Ddeddf Rheoleiddio Traffig Ffyrdd 1984 ("y Ddeddf") fel y'i diwygiwyd a Deddf Rheoli Traffig 2004.

Mae hwn yn Hysbysiad diwygiedig i'r Hysbysiad a gyhoeddwyd ar y r 20fed o Ionawr, 2016. Bydd unrhyw wrthwynebiad wedi'i dderbyn or ol y'r Hysbysiad cyntaf yn cael ei gynwys yn adroddiad y Bwrth Gweithredol.

Effaith y Gorchymyn fydd diwygio Gorchymyn Cydgyfnerthu Sir Gaerfyrddin (Sir Gaerfyrddin ac eithrio Caerfyrddin, Llanelli a Rhydaman) (Cyfyngu ar Aros, a Mannau Parcio ar y Stryd) 2004 ("y Gorchymyn Cydgyfnerthu") (sy'n darparu ar gyfer cymryd camau gorfodi sifil mewn perthynas â thorri'r gwaharddiadau a'r cyfyngiadau ar aros) drwy roi'r cynlluniau â'r rhifau cyfatebol sydd wedi'u hatodi i'r Gorchymyn hwn yn lle'r cynlluniau oedd wedi'u hatodi i'r gorchymyn hwnnw. Canlyniad y diwygio arfaethedig fydd:

- 1 Gwahardd aros ar unrhyw adeg ar y darnau ffordd ac ar yr ochrau ffordd a nodwyd yn Atodlen 1 i'r Hysbysiad hwn.
- 2 Gwahardd ar aros ar y darnau ffordd ac ar yr ochrau ffordd ar yr amserau a nodwyd yn Atodlen 2 i'r Hysbysiad hwn.
- 3 Gwahardd ar aros ac eithrio llwytho a dadlwytho nwyddau ar yr ochrau ffordd a nodwyd yn Atodlen 3 i'r hysbysiad hwn.
- 4 Diwygio'r cyfyngiad ar aros ar y darnau ffordd ac ar yr ochrau ffordd ar yr amserau a nodwyd yn Atodlen 4 i'r Hysbysiad hwn.
- 5 Diwigio'r cyfyngiad ar aros ar y darnau ffordd ac ar yr ochrau ffordd ar yr amserau a nodwyd yn Atodlen 5 i'r Hysbysiad hwn i parcio i goetsys yn unig.
- 6 Dirymu'r "Gorchymyn Cydgyfnerthu Sir Gaerfyrddin (Sir Gaerfyrddin ac eithrio Caerfyrddin, Llanelli a Rhydaman) (Cyfyngu ar Aros, a Mannau Parcio ar y Stryd) 2004 ("y Gorchymyn Cydgyfnerthu") ar y darnau ffordd ac ar yr ochrau ffordd ar yr amserau a nodwyd yn Atodlen 6 i'r Hysbysiad hwn.

a bydd yn cymryd lle'r gwaharddiadau a'r cyfyngiadau presennol (os oes rhai) sydd yn effeithio ar y darnau ffyrdd a nodir yn yr Atodlenni i'r Hysbysiad hwn.

Bydd darpariaethau'r eithriadau arferol sydd yn y Gorchymyn Cydgyfnerthu yn weithredol o ran y darnau ffordd a'r ochrau ffordd y cyfeirir atynt ym mharagraff 1 a 2 uchod. Mae'r rhain yn cynnwys hawl teithwyr i esgyn i gerbyd neu ddisgyn ohono, llwytho a dadlwytho nwyddau, cyflawni gwaith adeiladu a gwaith arall, cyflawni dyletswyddau neu bwerau statudol a galluogi cerbyd i gael petrol, olew, dŵr neu aer o unrhyw garej sydd ger y cyfryw ddarnau ffyrdd y mae'r cyfyngiad arfaethedig yn effeithio arnynt.

Hefyd, mae'r Gorchymyn Cydgyfnerthu yn cynnwys y consesiynau parcio arferol (lle bo'n briodol) ar gyfer pobl anabl yn unol â'r Cynllun Bathodynnau Glas.

Ceir manylion llawn y cynigion hyn yn y Gorchymyn drafft a gall copi ohono ynghyd â'r cynlluniau a atodwyd iddo sy'n dangos y darnau ffordd yr effeithir arnynt, a datganiad ynghylch rhesymau'r Cyngor dros fwriadu gwneud y Gorchymyn, gael eu harchwilio yn swyddfeydd Canolfan Gwasanaethau Cwsmeriaid y Cyngor yn 3 Heol Spilman, Caerfyrddin ac yn yr Hwb, Stryd Stepney, Llanelli ac yn Swyddfeydd y Cyngor yn Heol Cilgant, Llandeilo ac yn Neuadd y Dref, Heol Iscennen, Rhydaman, yn ystod oriau arferol y swyddfa.

Os ydych am wrthwynebu'r Gorchymyn arfaethedig dylai eich rhesymau dros wrthwynebu cael eu cyflwyno ar ffurf llythyr a anfonir at y Pennaeth Gweinyddiaeth a'r Gyfraith, Neuadd y Sir, Caerfyrddin, SA31 1JP erbyn y 15fed o Orffennaf, 2016.

DYDDIEDIG y 22ain o Fehefin, 2016
Cyfeirnod y Ffeil: RWJ/HTTR-1346
Llinell Uniongyrchol: (01267) 224074
e-bost: rwjones@sirgar.gov.uk

MARK JAMES
Y Prif Weithredwr
Neuadd y Sir
Caerfyrddin

ATODLEN 1

GWAHARDD AROS AR UNRHYW ADEG

<u>Y Lleoliad</u>	<u>Yr Ochr Ffordd</u>	<u>Y Darn Ffordd yr Effeithir arno</u>
Heol Cilsaig Dafen	Dwyrain	O bwynt 5 metr i'r de o ganol ei chyffordd â Rhes-y-Glob am bellter o 33 metr tua'r de.
		O bwynt 68 metr i'r de o ganol ei chyffordd â Rhes-y-Glob am bellter o 40 metr tua'r de
Rhes-y-Glob	Gogledd	O'i chyffordd â Heol Cilsaig am bellter o 13 metr tua'r gogledd
	De	O'i chyffordd â Heol Cilsaig am bellter o 4 metr tua'r dwyrain.
Heol Llandyfaelog, Llandyfaelog	Gogledd	O bwynt 110 metr i'r gorllewin o ganol ei chyffordd â'r ffordd ddi-ddosbarth, yr U2227, am bellter o 40 metr tua'r gorllewin
	De	O bwynt 100 metr i'r gorllewin o ganol ei chyffordd â'r ffordd ddi-ddosbarth, yr U2227, am bellter o 35 metr tua'r gorllewin
Heol Waterloo, Pen-y-groes	Dwyrain	O bwynt 10 metr i'r gogledd o ganol ei chyffordd â Heol Caer Bryn am bellter o 20 metr tua'r de-ddwyrain.
	Gorllewin	O bwynt 10 metr i'r gogledd o ganol ei chyffordd â Heol Brynwar am bellter o 20 metr tua'r de-ddwyrain
Heol Brynwar, Pen-y-groes	Y ddwy	O'i chyffordd â Heol Waterloo am bellter o 15 metr tua'r gorllewin
Heol Caer Bryn, Pen-y-groes	Y ddwy	O'i chyffordd â Heol Waterloo am bellter o 15 metr tua'r dwyrain
yr A476, Heol Llandeilo, Y Gât	De	O bwynt 350 metr i'r gogledd-ddwyrain o ganol ei chyffordd â'r B4297 am bellter o 42 metr tua'r gogledd-ddwyrain
Lôn yr Ardd, Llanymddyfri	Gogledd	O bwynt 73 metr i'r gogledd-ddwyrain o'i chyffordd â Ffordd y Frenhines am bellter o 12 metr tua'r gogledd-ddwyrain
Gwelfor, Porth Tywyn	Y ddwy	O'i chyffordd â Heol Elfed am bellter o 7 metr tua'r de-ddwyrain

Heol Caer Bryn, y Blaenau	Y ddwy	O'i chyffordd â'r B4556, Heol Pen-y-groes am bellter o 10 metr tua'r de-orllewin
Heol Pen-y-groes (y B4556) y Blaenau	De	O bwynt 10 metr i'r gogledd-orllewin o ganol ei chyffordd â Heol Caer Bryn am bellter o 10 metr tua'r gogledd-orllewin
Heol y Coroni, y Garnant	Y ddwy	O'i chyffordd â Heol Cwmaman am bellter o 10 metr tua'r de
High Street, y Tymbl.	De	O bwynt 156 metr i'r dwyrain o ganol ei chyffordd â Heol Tyisha am bellter o 17 metr tua'r dwyrain.
Brynglas, Dre-fach, Llanelli	Y ddwy	O'r gyffordd â Heol Cwm-mawr am bellter o 10 metr tua'r de-orllewin
Heol Cwm-mawr	Gorllewin	O bwynt 15 metr i'r de-ddwyrain o ganol ei chyffordd â Brynglas am bellter o 30 metr tua'r gogledd-orllewin
Penparc, y Tymbl	Y ddwy	O'r gyffordd â Heol y Neuadd am bellter o 15 metr tua'r de-orllewin
Trafecchan	Gorllewin	O bwynt 343 metr i'r gogledd o ganol ei chyffordd â Derwen Fach am bellter o 21 metr tua'r gogledd
Rotary Way, Pen-brc	Y ddwy	O bwynt 200 metr i'r gorllewin o ganol y gyffordd â Heol y Ffatri am bellter o 258 metr tua'r gogledd-ddwyrain
Heol y Ffatri, Pen-brc	Y ddwy	O'i chyffordd â Rotary Way am bellter o 156 metr tua'r de
Teras y Graig, Porth Tywyn	Gogledd	O bwynt 70 metr i'r gorllewin o ganol ei gyffordd â Than-y-bryn am bellter o 50 metr tua'r gogledd
Heol Llandsailo/ Heol Cross Hands, yr A476	Gorllewin	O bwynt 45 metr i'r de o ganol ei chyffordd â Chlos-y-Dderwen, am bellter o 47 metr tua'r de-orllewin
	Dwyrain	O bwynt 25 metr i'r gogledd-ddwyrain o ganol ei chyffordd â Chlos-y-Dderwen am bellter o 120 metr tua'r de-orllewin.
Y ffordd sy'n arwain i Tŷ Newydd Terrace, Cross Hands	Y ddwy	O'i chyffordd â Heol Cross Hands am bellter o 10 metr tua'r de-ddwyrain
Heol Penygarn, Tŷ-croes	Gorllewin	O bwynt 35 metr i'r de o ganol ei chyffordd â'r TRA483 am bellter o 76 metr tua'r de
Heol Parcdir, Pen-y-banc	Y ddwy	O'i chyffordd â'r TRA483 am bellter o 10 metr tua'r gogledd
Heol y Ficerdy, y Garnant	Gogledd	O'i chyffordd â Heol Ucha'r Orsaf am bellter o 100 metr tua'r gogledd-ddwyrain.

	De	O'i chyffordd â Heol Ucha'r Orsaf am bellter o 46 metr tua'r gogledd-ddwyrain
King Street, Talacharn	Dwyrain	O bwynt 2 fetr i'r gogledd o ganol ei chyffordd â Victoria Street am bellter o 10 metr tua'r gogledd
	Dwyrain	O bwynt 41 metr i'r de o ganol ei chyffordd â'r ffordd sy'n arwain i Moir Gardens am bellter o 29 metr tua'r de
Heol y Garreg Las, Llandeilo	Gogledd	O'i gyffordd â Heol Rhosmaen am bellter o 65 metr i gyfeiriad gorllewinol
	De	O'i gyffordd â Heol Rhosmaen am bellter o 83 metr i gyfeiriad gorllewinol

ATODLEN 2

GWAHARDD AROS, DYDD LLUN – DYDD SADWRN, 8.00AM – 5.00PM

Heol y Ficerdy, y Garnant	De	O bwynt 46 metr i'r gogledd-ddwyrain o'i chyffordd â Heol Ucha'r Orsaf am bellter o 50 metr tua'r gogledd-ddwyrain
---------------------------	----	--

ATODLEN 3

GWAHARDD AROS AC EITHRIQ I LWYTHO/DDADLWYTHO NWYBDAU

Heol Iscoed, yr Hendy, yr A4138	De	O bwynt 40 metr i'r de-orllewin o ganol ei chyffordd â Heol Harleyford am bellter o 12 metr tua'r de-orllewin
Heol y Pwll, y Pwll, yr A484	De	O bwynt 4 metr i'r gogledd-orllewin o ganol ei chyffordd â Heol Waun Eos am bellter o 12 metr tua'r de-ddwyrain

ATODLEN 4

CYFYNGU AR AROS, DYDD LLUN – DYDD SADWRN, 8.00AM – 6.00PM, 30 MUNUD, HEB DDYCHWELYD CYN PEN 30 MUNUD

Heol Bryngwili, yr Hendy	De	O bwynt 70 metr i'r de-orllewin o ganol ei chyffordd ag Arian Gwili am bellter o 12 metr tua'r de-orllewin
--------------------------	----	--

CYFYNGU AR AROS, DYDD LLUN – DYDD SADWRN, 8.00AM – 6.00PM, 1 AWR, HEB DDYCHWELYD CYN PEN 2 AWR

Heol Pontarddulais, Llangennech	Gogledd	O bwynt 163 metr i'r gogledd-ddwyrain o ganol ei chyffordd â'r ffordd sy'n arwain i Maesydderwen am bellter o 134 metr tua'r gogledd-ddwyrain
---------------------------------	---------	---

CYFYNGU AR AROS, DYDD LLUN – DYDD SADWRN, 8.00AM – 6.00PM, 2 AWR, HEB DDYCHWELYD CYN PEN 2 AWR

Heol Gwscwm, Porth Tywyn, yr A484	Gogledd	O bwynt 47 metr i'r dwyrain o ganol ei chyffordd â Chlos Isfryn am bellter o 38 metr tua'r dwyrain.
-----------------------------------	---------	---

CYFYNGU AR AROS, DYDD LLUN – DYDD SADWRN, 1 AWR, HEB DDYCHWELYD CYN PEN 1 AWR

Heol Cwmaman,
Cwmaman, yr A474

Gogledd

O bwynt 44 metr i'r dwyrain o ganol ei chyffordd â
Heol Isa'r Orsaf am bellter o 20 metr tua'r dwyrain.

O bwynt 79 metr i'r dwyrain o ganol ei chyffordd â
Heol Isa'r Orsaf am bellter o 12 metr tua'r dwyrain.

ATODLEN 5

**DIWYGIO'R CYFYNGIAD PRESENNOL AR AROS – O 30 MUNUD HEB DDYCHWELYD CYN PEN
30 MUNUD, RHWNG 8.00AM A 6.00PM O DDYDD LLUN TAN DDYDD SADWRN, I GYFYNGIAD 1 AWR
HEB DDYCHWELYD CYN PEN 1 AWR, RHWNG 8.00AM A 6.00PM O DDYDD LLUN TAN DDYDD
SADWRN**

Heol Stepney,
Porth Tywyn

Gorllewin

O bwynt 6 metr i'r de o ganol ei chyffordd â
Springfield Terrace am bellter o 14 metr tua'r de

O bwynt 4 metr i'r de o ganol ei chyffordd â'r lôn
sy'n cysylltu Heol Stepney â Springfield Terrace am
bellter o 17 metr tua'r de.

**DIWYGIO'R CYFYNGIAD AR AROS, 9.00AM – 6.00PM, 1 AWR, HEB DDYCHWELYD CYN PEN
2 AWR, I GYFYNGIAD RHWNG 9.00AM A 6.00PM, 2 AWR, HEB DDYCHWELYD CYN PEN 1 AWR**

Stryd y Brenin, Llandeilo

De-ddwyrain

O bwynt 41 metr i'r de-orllewin o'i chyffordd â
Bridge Street am bellter o 38 metr tua'r de-orllewin

Gogledd-orllewin

O bwynt 51 metr i'r de-orllewin o'i chyffordd â
Bridge Street am bellter o 40 metr tua'r de-orllewin

**DIWYGIO'R CYFYNGIAD AR AROS, 9.00AM – 6.00PM, 30 MUNUD,
HEB DDYCHWELYD CYN PEN 30 MUNUD, I GYFYNGIAD RHWNG 9.00AM A 6.00PM, 2 AWR,
HEB DDYCHWELYD CYN PEN 1 AWR**

Stryd Siôr, Llandeilo

De-ddwyrain

O bwynt 21 metr i'r de o'i chyffordd â
Stryd Caerfyrddin am bellter o 33 metr tua'r
de-orllewin

ATODLEN 6

DIRYMU'R GWAHARDDIAD PRESENNOL SEF GWAHARDD AROS AR UNRHYW ADEG

Rhes Hir, Felin-foel,
Llanelli

Gorllewin

O bwynt 12 metr i'r gogledd-orllewin o'i chyffordd â
Rhes y Ffermwyr am bellter o 12 metr tua'r gogledd-
orllewin

Heol Cwmaman, Cwmaman

Gogledd

O bwynt 88 metr i'r dwyrain o ganol ei chyffordd â
Heol yr Orsaf am bellter o 3 metr tua'r dwyrain.

**GORCHYMYN CYDGYFNERTHU SIR GAERFYRDDIN (AC EITHRIO CAERFYRDDIN
LLANELLI A RHYDAMAN) (CYFYNGU AR AROS A MANNAU PARCIO AR Y STRYD)
(AMRYWIAD RHIF 22) 2015**

Mae Cyngor Sir Caerfyrddin, gan ymarfer ei bwerau o dan Adran 1(1), 2(1) i (3), 4(2), 124 a Rhan IV o Atodlen 9 i'r Ddeddf Rheoleiddio Traffig Ffyrdd 1984 (y cyfeirir ati o hyn allan yma fel "Deddf 1984") fel y'i diwygiwyd a Deddf Traffig Ffyrdd 2004 a'r holl bwerau galluogol eraill, ac ar ôl ymgynghori â Phrif Swyddog yr Heddlu yn unol â Rhan III o Atodlen 9 i Ddeddf 1984 fel y'i diwygiwyd a Deddf Rheoleiddio Traffig Ffyrdd 2004, gyda hyn yn gwneud y Gorchymyn canlynol:-

- 1 Gwahardd aros ar unrhyw adeg ar y darnau ffordd ac ar yr ochrau ffordd a nodwyd yn Atodlen 1 i'r Hysbysiad hwn.
- 2 Gwahardd ar aros ar y darnau ffordd ac ar yr ochrau ffordd ar yr amserau a nodwyd yn Atodlen 2 i'r Hysbysiad hwn.
- 3 Gwahardd ar aros ac eithrio llwytho a dadlwytho nwyddau ar yr ochrau ffordd a nodwyd yn Atodlen 3 i'r hysbysiad hwn.
- 4 Diwygio'r cyfyngiad ar aros ar y darnau ffordd ac ar yr ochrau ffordd ar yr amserau a nodwyd yn Atodlen 4 i'r Hysbysiad hwn.
- 5 Diwigio'r cyfyngiad ar aros ar y darnau ffordd ac ar yr ochrau ffordd ar yr amserau a nodwyd yn Atodlen 5 i'r Hysbysiad hwn i parcio i goetsys yn unig.
- 6 Dirymu'r "Gorchymyn Cydgyfnerthu Sir Gaerfyrddin (Sir Gaerfyrddin ac eithrio Caerfyrddin, Llanelli a Rhydaman) (Cyfyngu ar Aros, a Mannau Parcio ar y Stryd) 2004 ("y Gorchymyn Cydgyfnerthu") ar y darnau ffordd ac ar yr ochrau ffordd ar yr amserau a nodwyd yn Atodlen 6 i'r Hysbysiad hwn.

Bydd darpariaethau'r eithriadau arferol sydd yn y Gorchymyn Cydgyfnerthu yn weithredol o ran y darnau ffordd a'r ochrau ffordd y cyfeirir atynt ym mharagraff 1 uchod. Mae'r rhain yn cynnwys hawl teithwyr i esgyn i gerbyd neu ddisgyn ohono, llwytho a dadlwytho nwyddau, cyflawni gwaith adeiladu a gwaith arall, cyflawni dyletsyddau neu bwerau statudol a galluogi cerbyd i gael petrol, olew, dŵr neu aer o unrhyw fodurdy sydd ger y cyfryw ddarnau ffordd y mae'r cyfyngiad arfaethedig yn effeithio arnynt.

Hefyd, mae'r Gorchymyn Cydgyfnerthu yn cynnwys y consesiynau parcio arferol (lle bo'n briodol) ar gyfer pobl anabl yn unol â'r Cynllun Bathodynau Glas.

Bydd y Gorchymyn yn dod i rym ar y ---- o -----, Dwy Fil Un Deg a Chwech, a gellid cyfeirio ato fel Gorchymyn Cydgyfnerthu Sir Gaerfyrddin (Ac Eithrio Caerfyrddin Llanelli a Rhydaman) (Cyfyngu ar Aros a Mannau Parcio ar y Stryd) 2015

Gosodwyd **SÊL GYFFREDIN**
CYNGOR SIR CAERFYRDDIN yma
ar yr ---- o -----, 2016

Ger fy mron i,

Linda Rees-Jones
Pennaeth Gweinyddiaeth a'r Gyfraith

Statement of Reason

Carmarthenshire County Council considers that the proposals will aid road safety and the free flow of traffic at these locations.




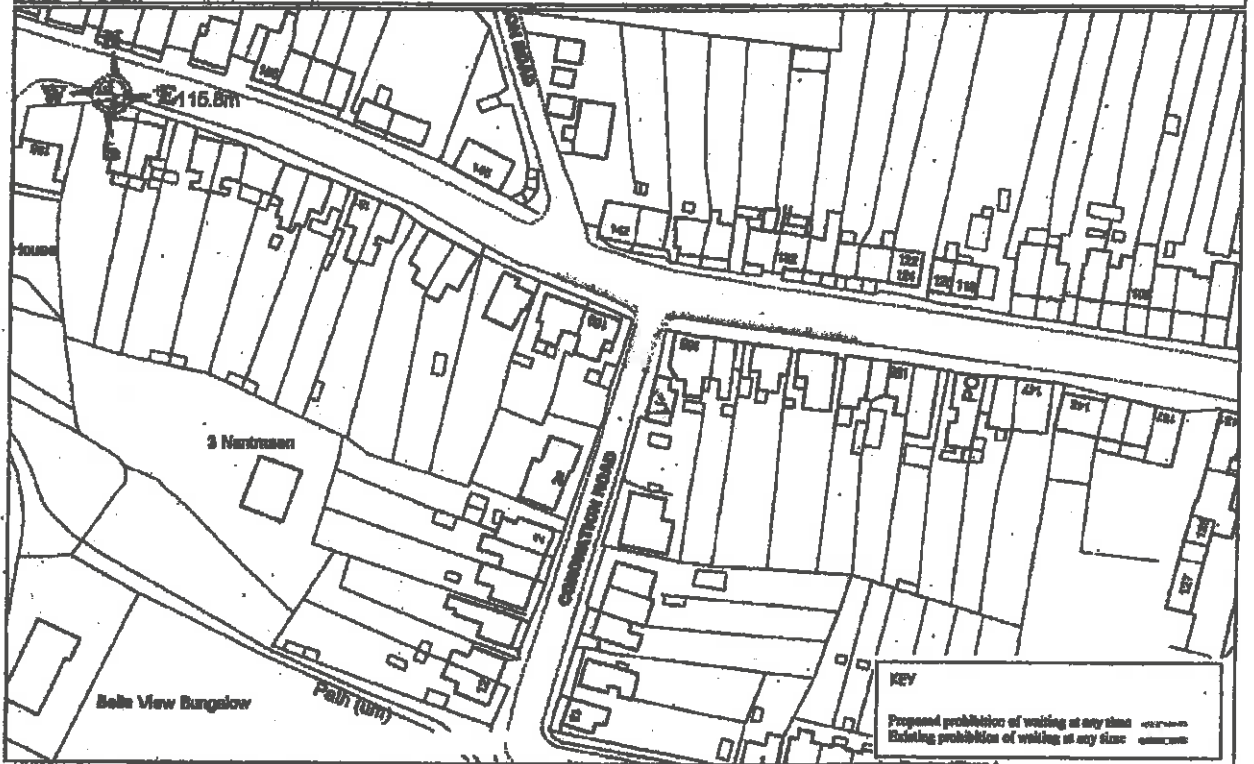
© Modelling based on aerial ortho data 2015. House
 Outlines, Topography, and Boundaries are derived from
 Ordnance Survey, Ordnance Survey, Ordnance Survey
 Ordnance Survey, Ordnance Survey, Ordnance Survey
 Ordnance Survey, Ordnance Survey, Ordnance Survey
 Ordnance Survey, Ordnance Survey, Ordnance Survey

SCALE	1 : 2500
DATE	10/11/2015
DRAWING No.	
DRAWN BY	
	Page 1 of 1

King Street, Laugharne Proposed Extension to existing Prohibition of Waiting at Any Time —

Limited Waiting Hwl Cwmamman Mon to Sat 1 Hour No Return 1 Hour — Revocation of Existing No Waiting at any Time —

Prohibition of waiting, Coronation Road, Gernant



© Hordwell y Gorn o hordwell amod, ddiada 2014 Arrolwg Cymru 100025377
 © Crown copyright and database rights 2014 Ordnance Survey 100025377

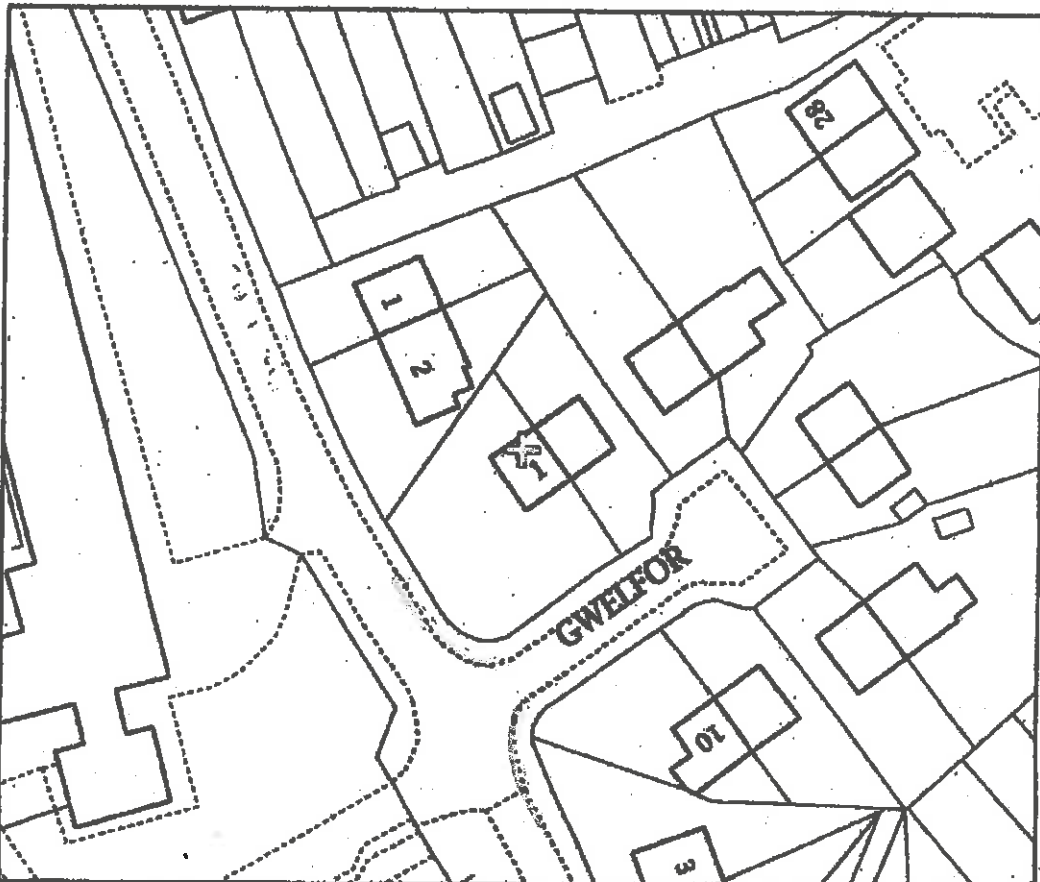
Scale 1/1000

Date 27/12/2015

Centre - 289523 E 213147 N

Waiting Restrictions Gwelfor, Burry Port

Proposed Extension to Waiting Restrictions
 Existing Waiting Restrictions



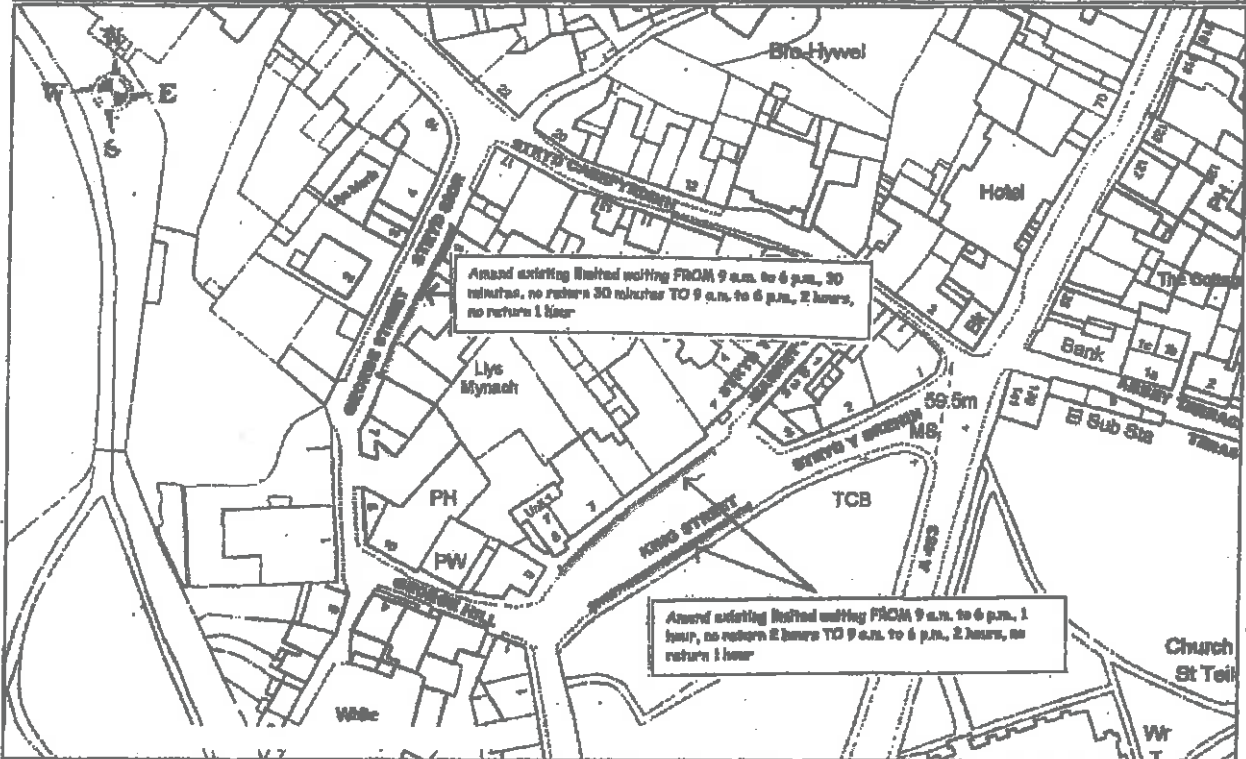
Gridrefs
 Scale 1:500

Cenod y Map
 Map Centre [244250, 210815]

Dyddiad
 Date 04/08/2015

© Hordwell y Gorn o hordwell amod, ddiada 2015. Arrolwg Cymru 100025377
 © Crown Copyright and database rights 2015. Ordnance Survey 100025377

GEORGE STREET AND KING STREET, LLANDEILO, AMENDMENT OF LIMITED WAITING



© Hordkley Green a hysbys cerbydau 2014 Arwyddwr 100028377
 © Crown copyright and database rights 2014 Ordnance Survey 100028377

Scale 1/1000
 Centre = 202843 E 222323 N

Date 18/02/2014

S3

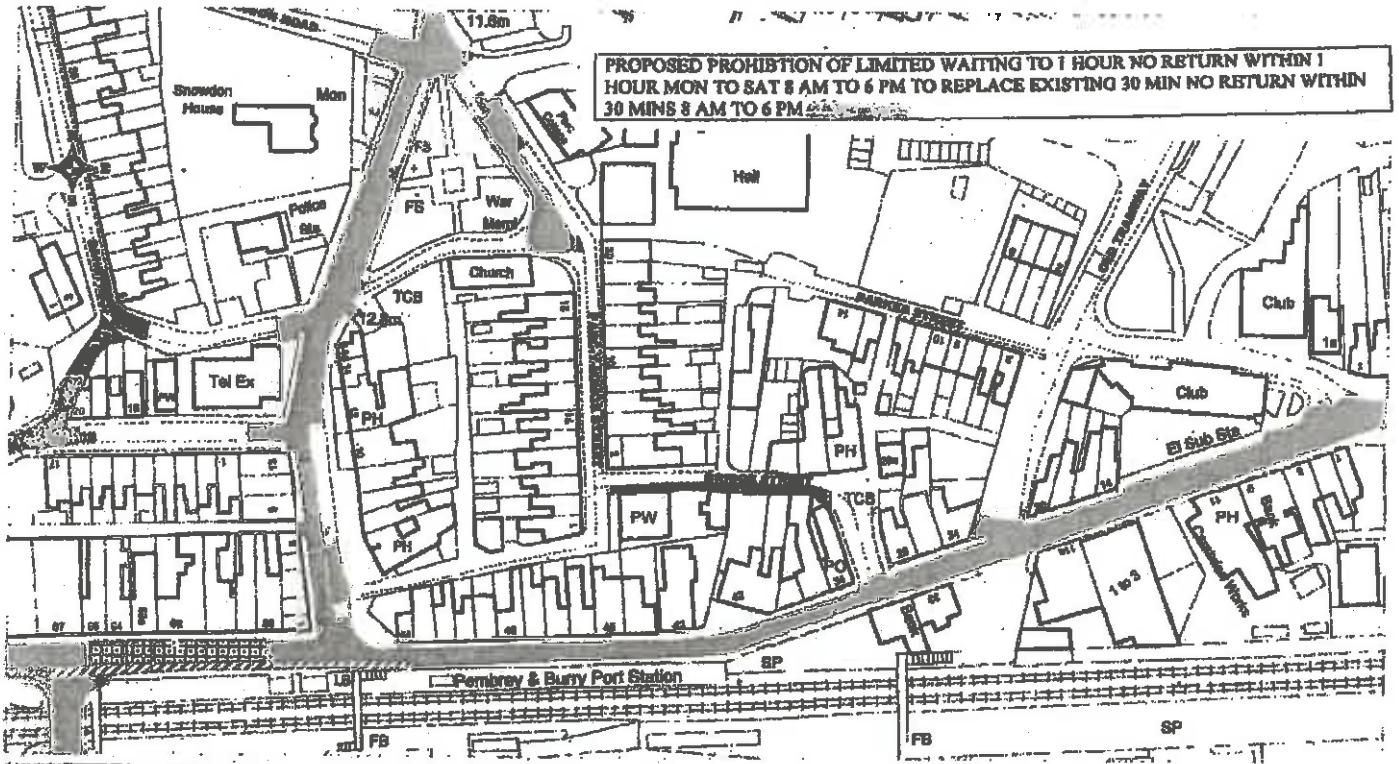
PROPOSED LOADING BAY, ISCOED ROAD, HENDY



© Hordkley Green a hysbys cerbydau 2014 Arwyddwr 100028377
 © Crown copyright and database rights 2014 Ordnance Survey 100028377

Scale 1/1250
 Centre = 206286 E 202065 N

Date 1/08/2015



PROPOSED PROHIBITION OF LIMITED WAITING TO 1 HOUR NO RETURN WITHIN 1 HOUR MON TO SAT 8 AM TO 6 PM TO REPLACE EXISTING 30 MIN NO RETURN WITHIN 30 MINS 8 AM TO 6 PM

Sir Gâr
Carmarthenshire
Council

S5

STEPNEY ROAD, BURY PORT

© Hordlist & Green a hordlist crasfa plans 3013 Amlwg
Oedra 100023277 © Crown copyright and database right
2010 Ordnance Survey 100023277
Carmarthenshire County Council
License No 100023277

SCALE	1 : 1250
DATE	18/01/2016
DRAWING No.	
DRAWN BY	
Page 1 of 1	



Sir Gâr
Carmarthenshire
Council

S3

PWLL ROAD, LLANELLI PROPOSED REGULATED LOADING BAY

© Hordlist & Green a hordlist crasfa plans 3013 Amlwg
Oedra 100023277 © Crown copyright and database right
2010 Ordnance Survey 100023277
Carmarthenshire County Council
License No 100023277

SCALE	1 : 1250
DATE	12/10/2016
DRAWING No.	
DRAWN BY	
Page 1 of 1	

PROPOSED LIMITED WAITING, MONDAY TO SATURDAY BETWEEN 8 AM AND 6 PM (2 HOURS) (NO RETURN WITHIN 2 HOURS) OUTSIDE JERUSALEM CHAPEL, GWSCWM ROAD, BURRY PORT



54



© Hereford & Son a business world data 2014 Arrol Ordnance 100028377
© Crown copyright and database rights 2014 Ordnance Survey 100028377

Scale 1/1250

Date 18/02/14

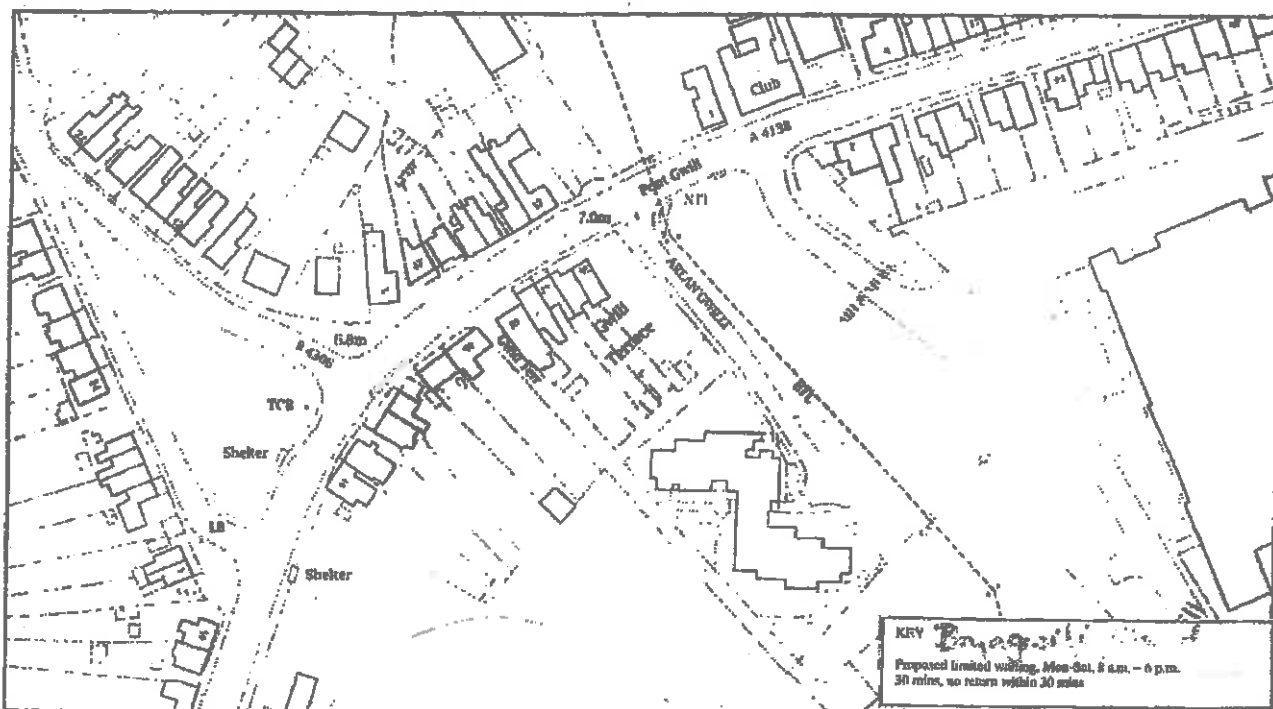
Canons = 244815 & 201408 N

Byzla



GeoDiscoverer

Proposed limited waiting bay, Bryngwll Road, Hardy



0 20 40 60m Gradefis Scale 1:1250

Canol y Map [258022.8,203565.5] Map Canons

Dydded 25/08/2015 Date



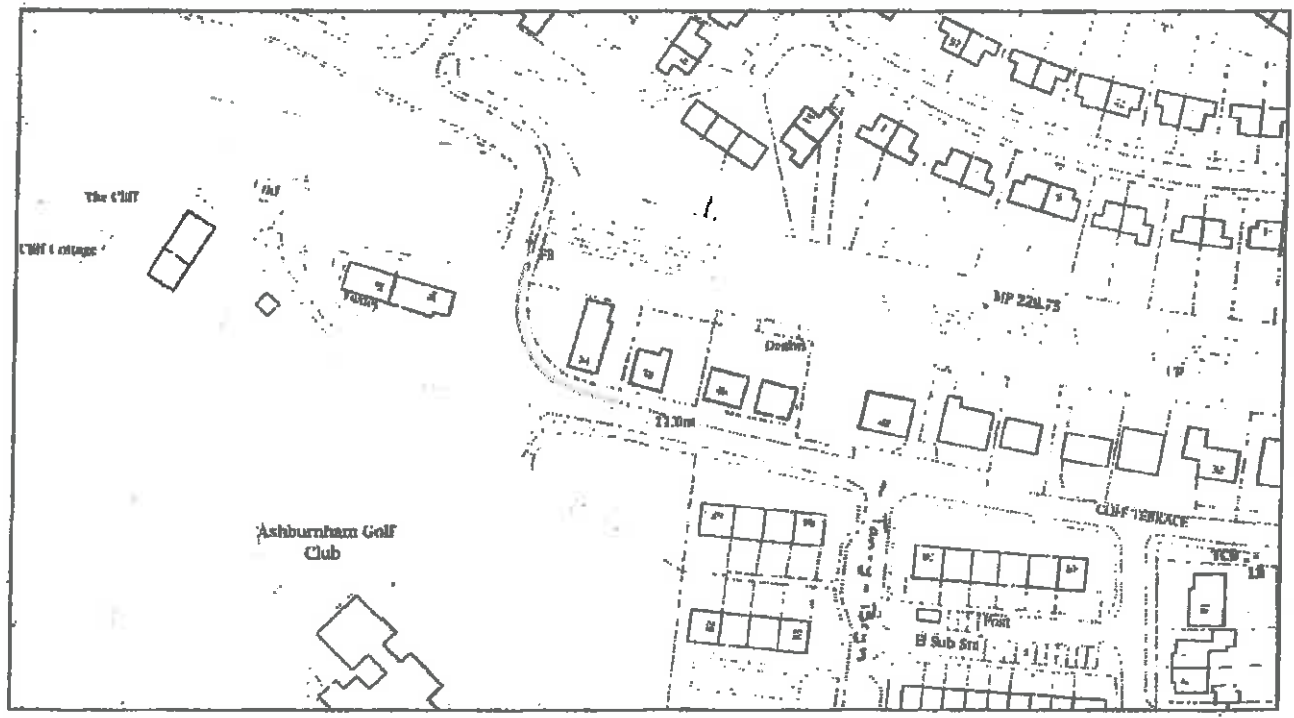
PROPOSED EXTENSION TO PROHIBITION OF WAITING AT ANY TIME - PENYGARN ROAD, TYCROES

© Horditch y Dorn a hawliu cerbyd ddiwr 2013 Arrol
 Ordnance Survey © Crown copyright and database right
 OS Ordnance Survey 10002377
 Carmarthenshire County Council
 Licence No. 10002377

SCALE	1 : 1250
DATE	02/12/2015
DRAWING No.	
DRAWN BY	
Page 1 of 1	



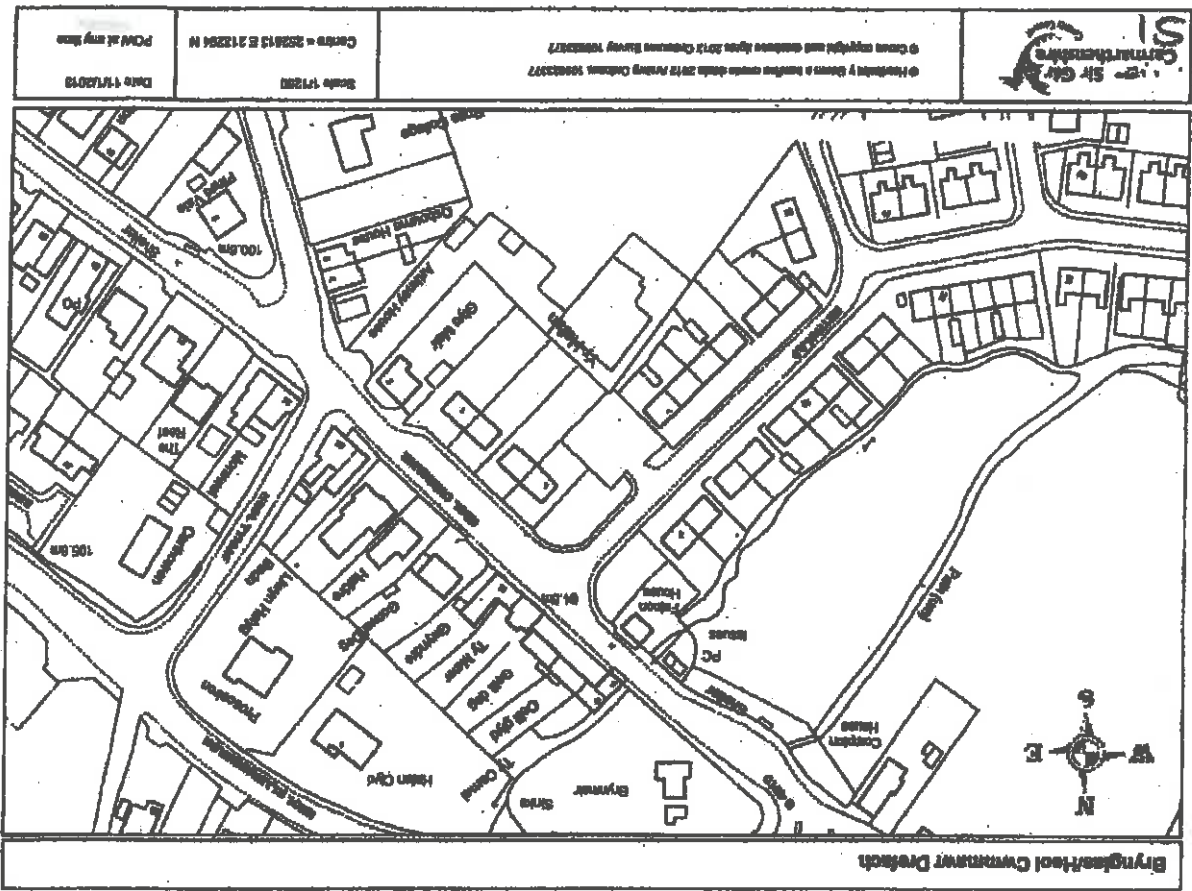
PROPOSED PROHIBITION OF WAITING AT ANY TIME, CLIFF TERRACE, BURY PORT



0 20 40 60m Graddfa Scale 1:1250

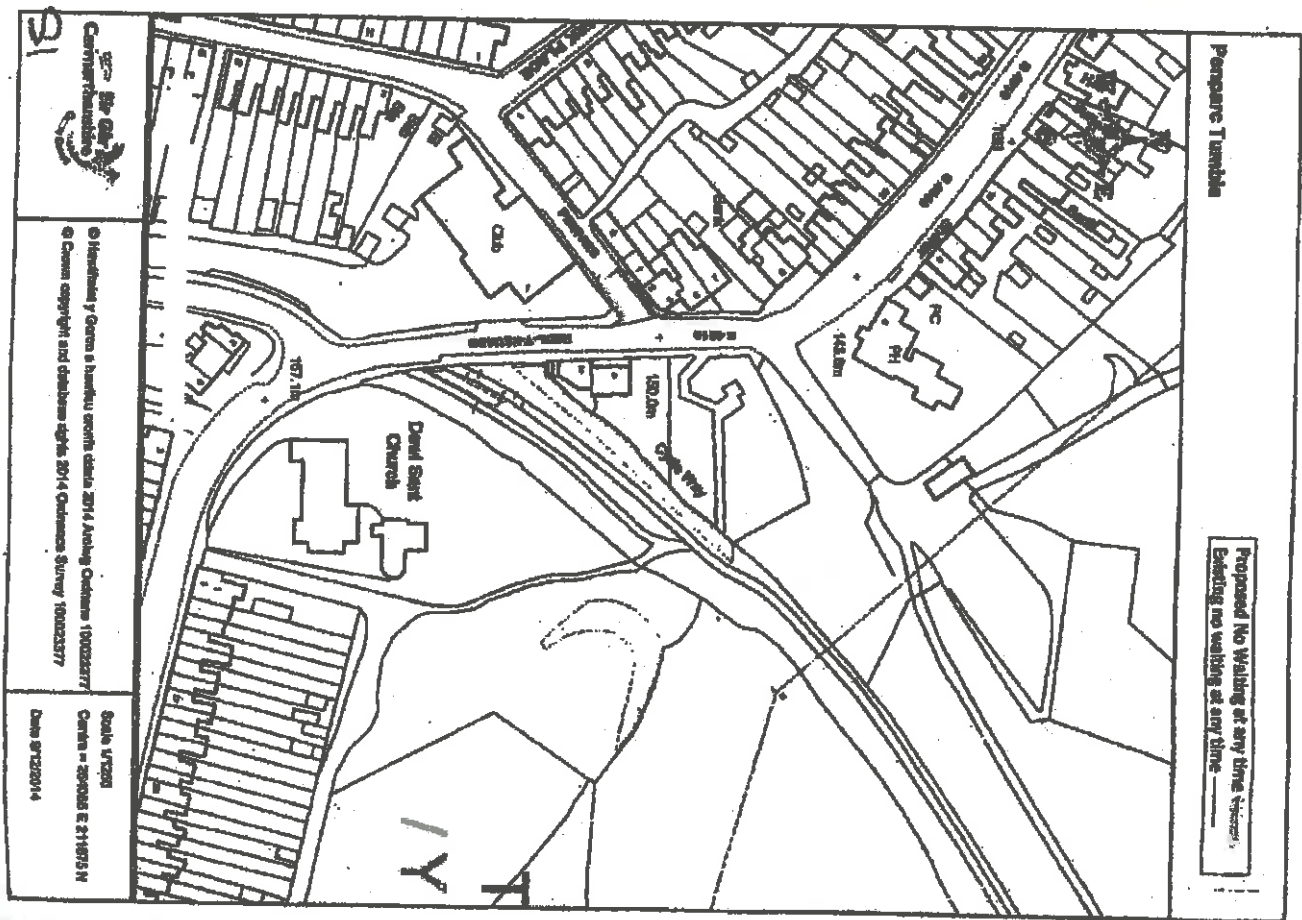
Canol y Map Map Centre [249854,200735.35]

Dyddiad Date 13/07/2015



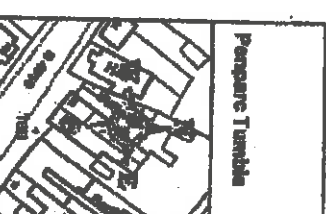
© Hysbyddu y Gwers a hysbyddu swyddu olyn 2014 Arwydd Cymunedwr 100022577
 © Crown copyright and database rights 2014 Ordnance Survey 100022577

Scale 1:1250
 Cwrnys - 252615 E 213254 N
 Date 11/10/2013
 POW at any time



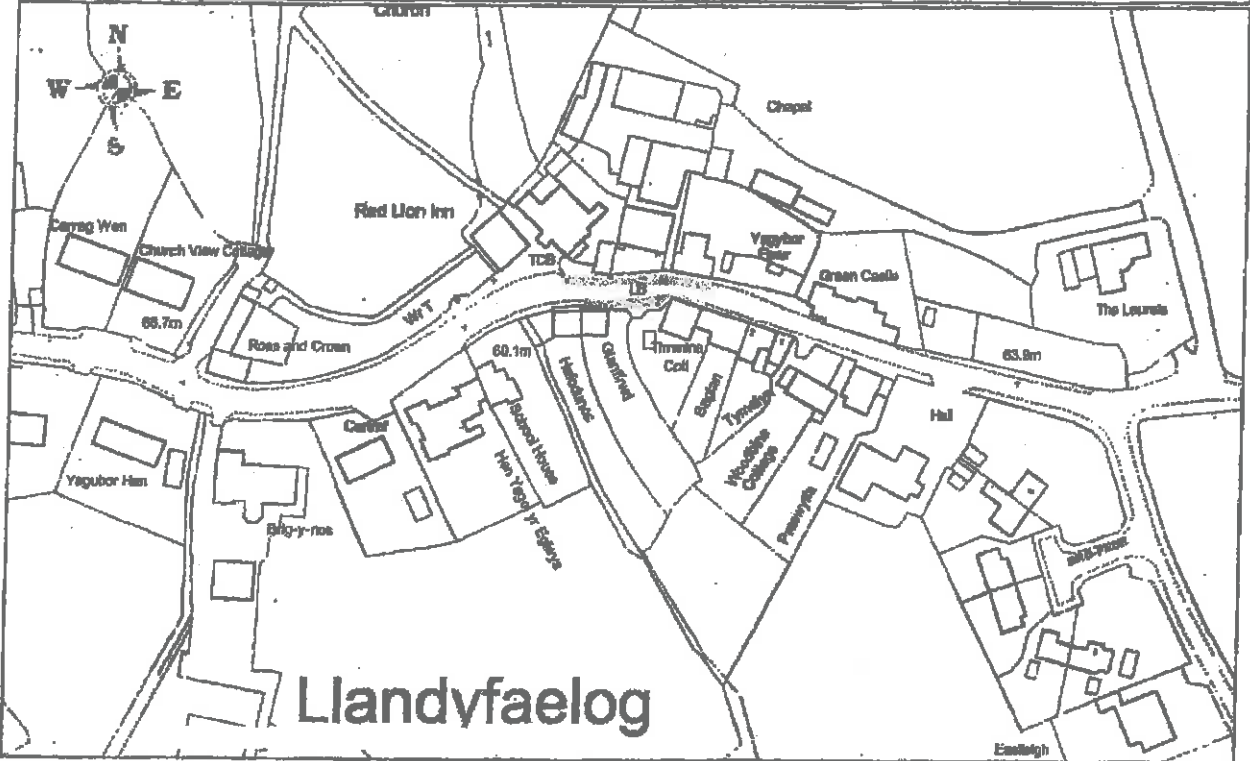
© Hysbyddu y Gwers a hysbyddu swyddu olyn 2014 Arwydd Cymunedwr 100022577
 © Crown copyright and database rights 2014 Ordnance Survey 100022577

Scale 1:1250
 Cwrnys - 252615 E 213254 N
 Date 07/10/2014



Proposed No Waiting at any time
 Excluding no waiting at any time

PROHIBITION OF WAITING AT ANY TIME, LLANDYFAELOG



Llandyfaelog



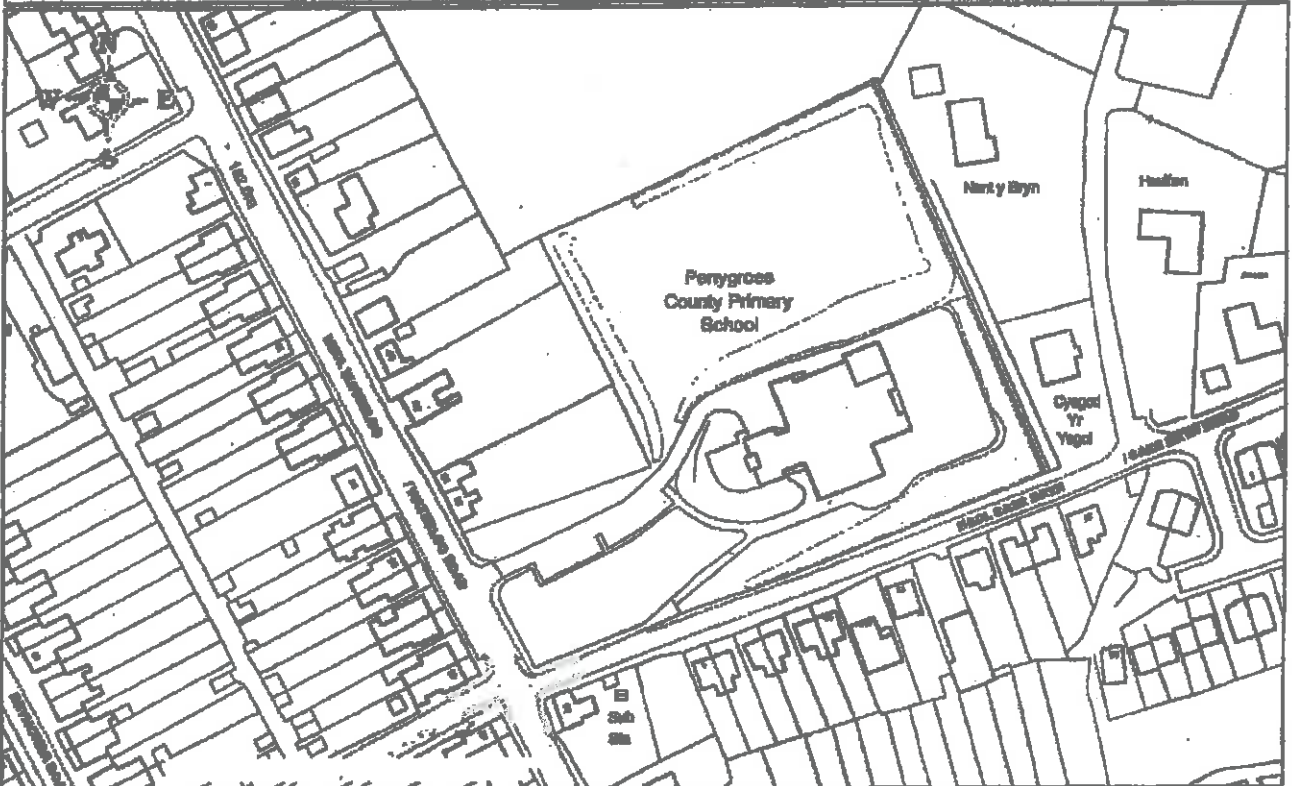
© Her Majesty the Queen in her right as Authorised Crown Copyright 100023377
 © Crown copyright and database right 2014 Ordnance Survey 100023377

Scale 1/1250

Date 24/2/2015

Centre = 241672 E 211755 N

Prohibition of Waiting AT Heol Caer Bryn, Waterloo Road and Brynowar Road, Perygroes



Perygroes County Primary School



© Her Majesty the Queen in her right as Authorised Crown Copyright 100023377
 © Crown copyright and database right 2014 Ordnance Survey 100023377


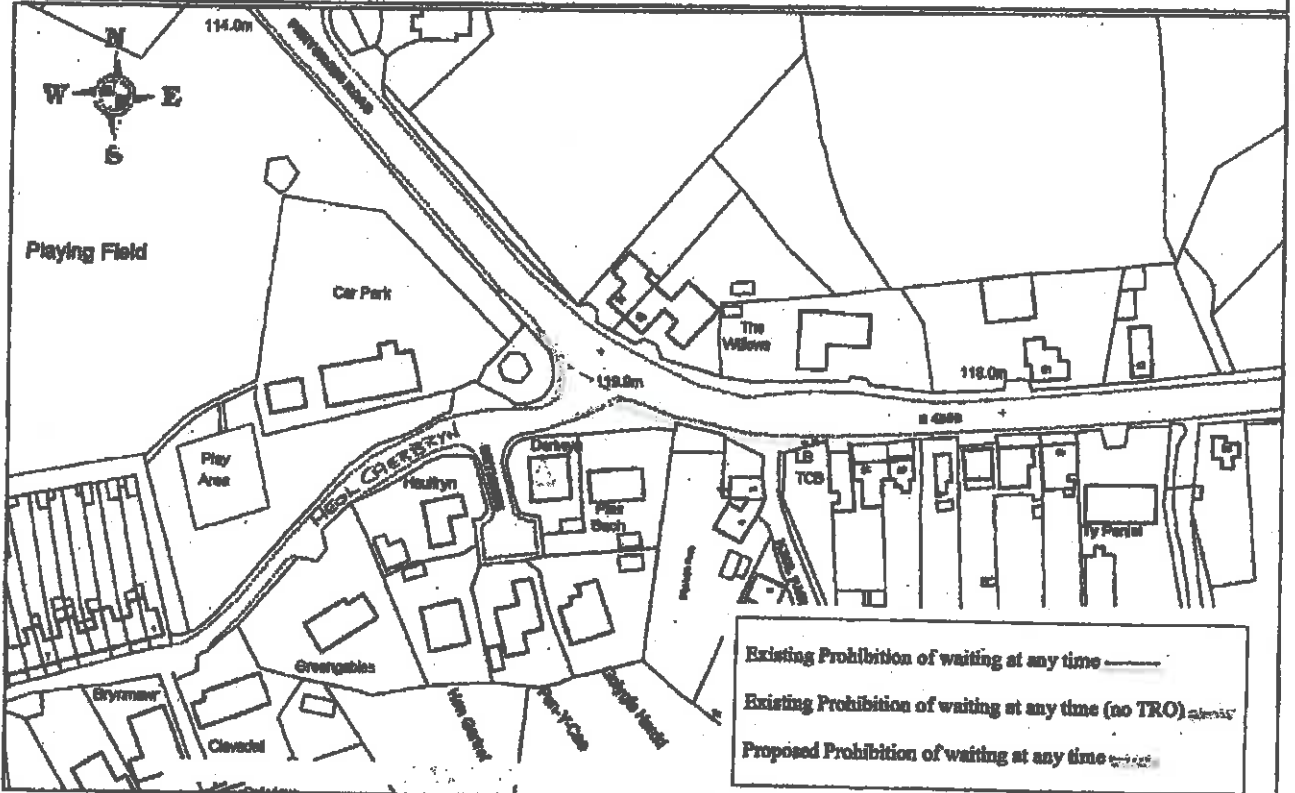
Scale 1/1250

Date 03/03/15

Centre = 258728 E 212560 N

51

Prohibition of Waiting at any Time Heol Caerbryn and Junction of B4556



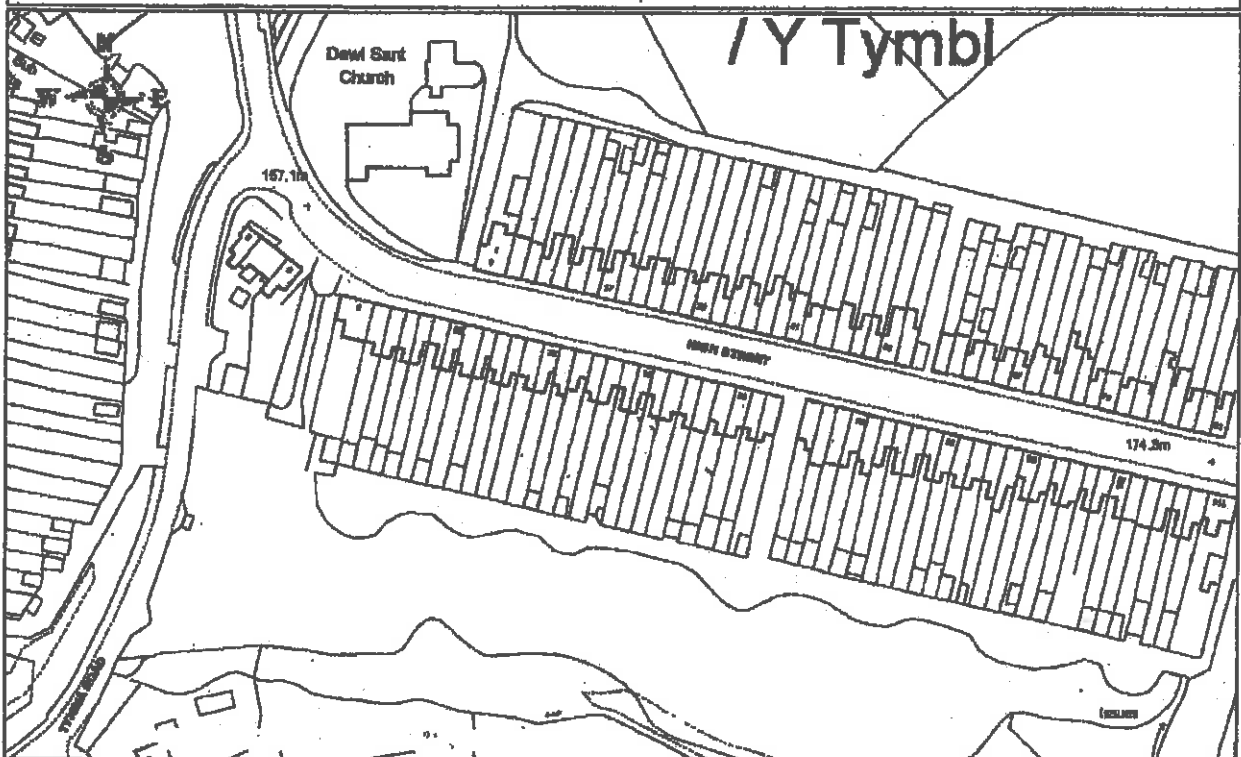
© Hereford & Gwent a local authority since 2014 Arding Ordnance 100022577
 © Crown copyright and database rights 2014 Ordnance Survey 100022577

Scale 1/1250

Date 28/7/2014

Centre = 259841 E 213766 N

High Street, Tumble



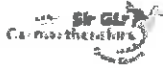
© Hereford & Gwent a local authority since 2014 Arding Ordnance 100022577
 © Crown copyright and database rights 2012 Ordnance Survey 100022577

Scale 1/1250

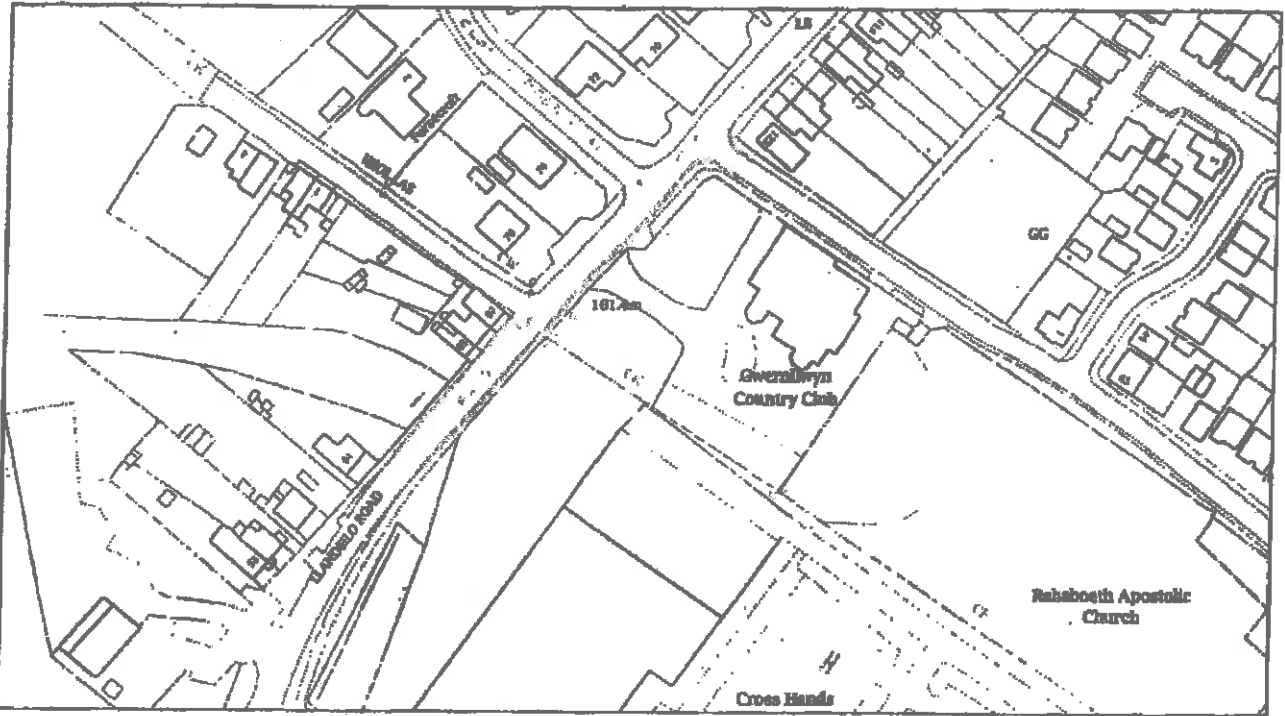
Date 12/9/2013

Centre = 254153 E 211821 N

POW at any time ----



**PROHIBITION OF WAITING AT ANY TIME,
CROSS HANDS ROAD, A476**



0 20 40 60m Graddfa Scale 1:1250

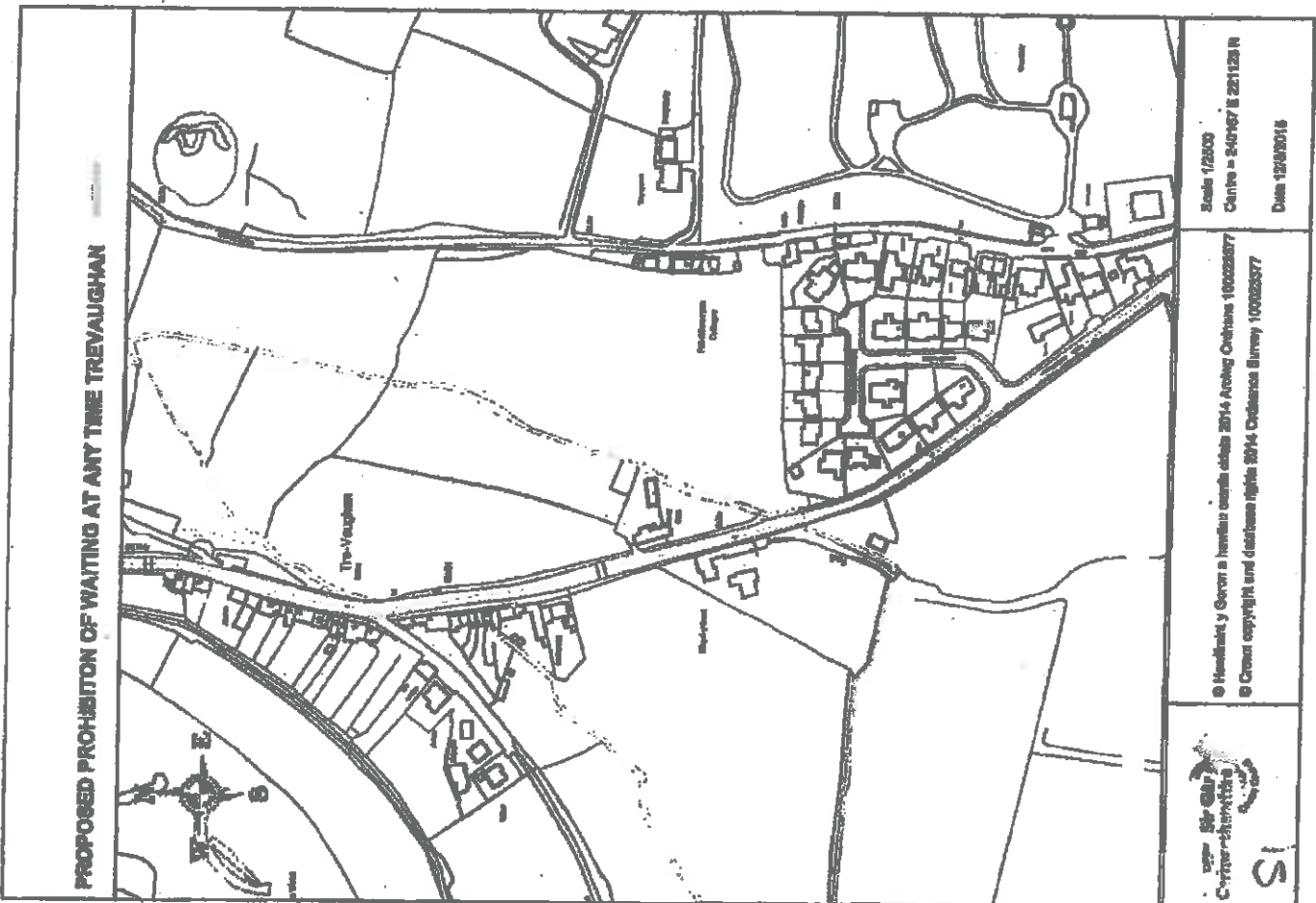
Canol y Map Map Centre [258544.7,213114.85]

Dyddiad Date 28/10/2015

© Heddlu a Goron a hysbysu ar ôl ddi 2015. Arrolwg Ordnans 100023377

© Crown Copyright and database rights 2015. Ordnance Survey 100023377

SI

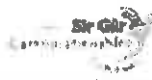


Scale 1:2500
Canol y Map - 846407 E 251123 N
Dyddiad 12/09/2015

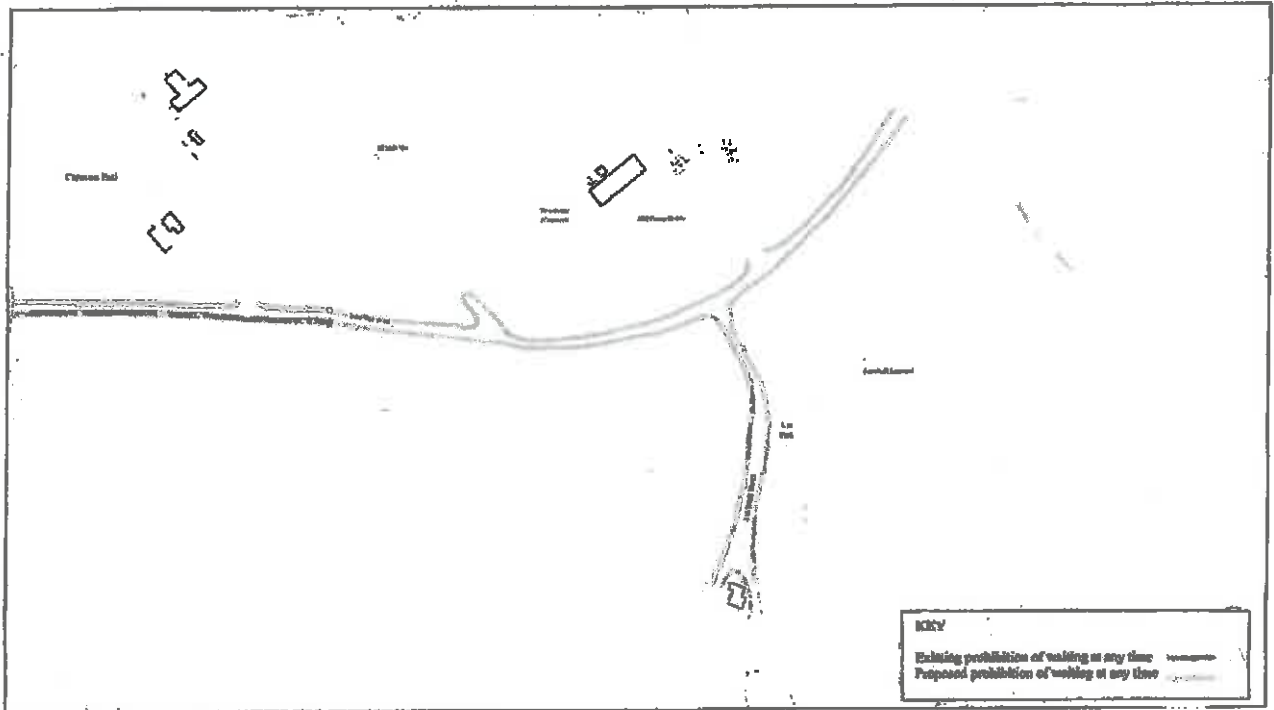
© Heddlu a Goron a hysbysu ar ôl ddi 2015. Arrolwg Ordnans 100023377
© Crown copyright and database rights 2014. Ordnance Survey 100023377



SI



PROHIBITION OF WAITING AT ANY TIME, ROTARY WAY/FACTORY ROAD, PEMBREY



Graddfa
Scale 1:2500

Canol y Map
Map Centre [241481.4,200587.2]

Dyddiad
Date 08/12/2015



© Hawlfraint y Goron a hawliau cronfa ddata 2015. Arloeg Ordnans 100023377

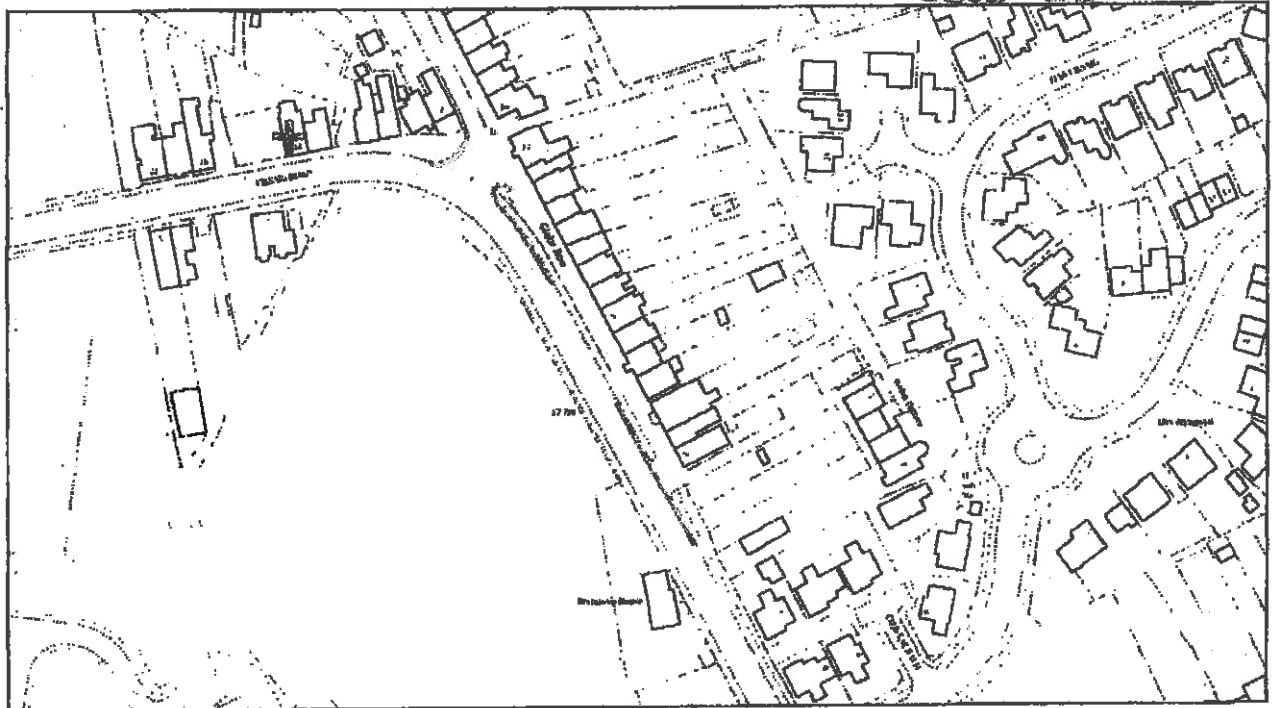
© Crown Copyright and database rights 2015. Ordnance Survey 100023377



GeoDiscoverer

PROPOSED PROHIBITION OF WAITING AT ANY TIME, CILSAIG ROAD, DAFEN

Globe Row



Graddfa
Scale 1:1250

Canol y Map
Map Centre [252782.75,201535.1]

Dyddiad
Date 27/08/2015



© Hawlfraint y Goron a hawliau cronfa ddata 2015. Arloeg Ordnans 100023377

© Crown Copyright and database rights 2015. Ordnance Survey 100023377

PROHIBITION OF WAITING RESTRICTIONS LAYBY OFF A476 LLANDEILO ROAD



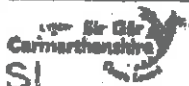
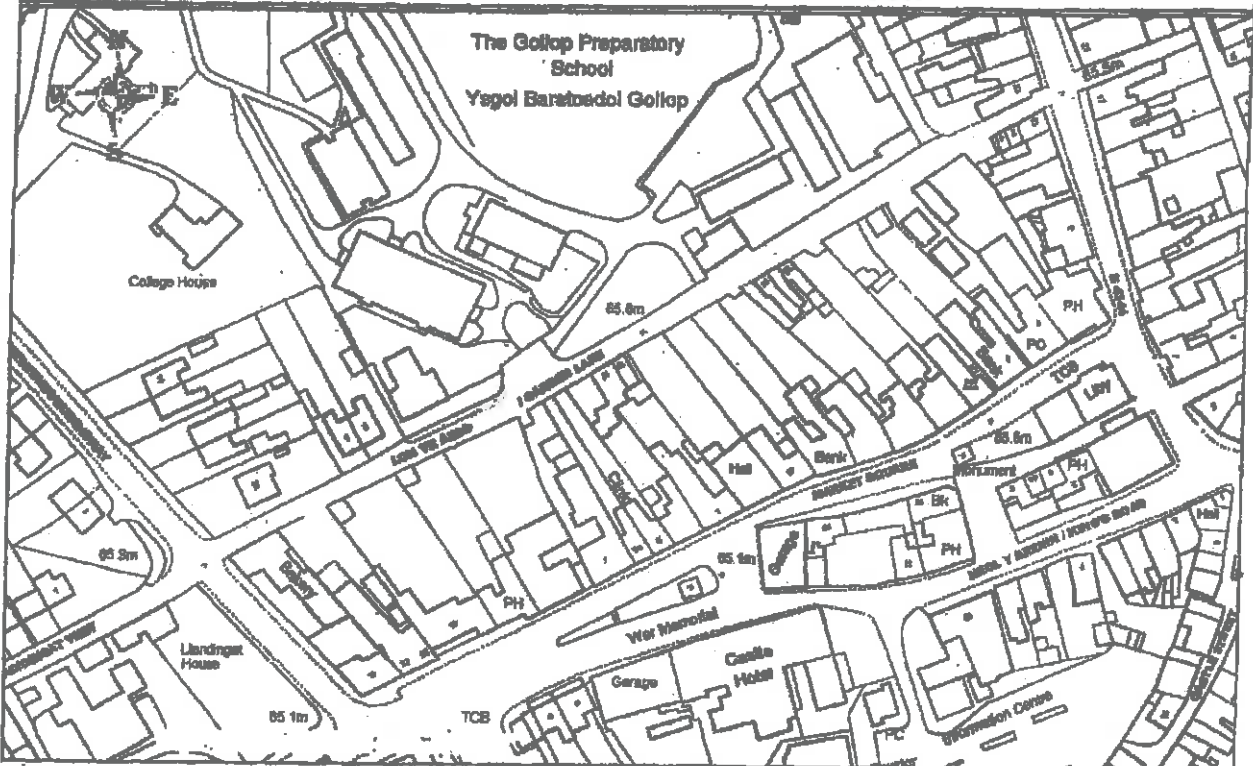
© Hordland y Gorn a Rowlaa cwrdd eiddo 2014 Arddog Cymru 100023377
 © Crown copyright and database rights 2014 Ordnance Survey 100023377

Scale 1:2500

Date 14/7/2015

Centre = 257801 E 214841 N

PROPOSED PROHIBITION OF WAITING AT ANY TIME, GARDEN LANE, LLANDOVERY



© Hordland y Gorn a Rowlaa cwrdd eiddo 2014 Arddog Cymru 100023377
 © Crown copyright and database rights 2014 Ordnance Survey 100023377

Scale 1:2500

Date 12/02/15

Centre = 276804 E 204386 N

POW HEOL Y GARNEG LAS



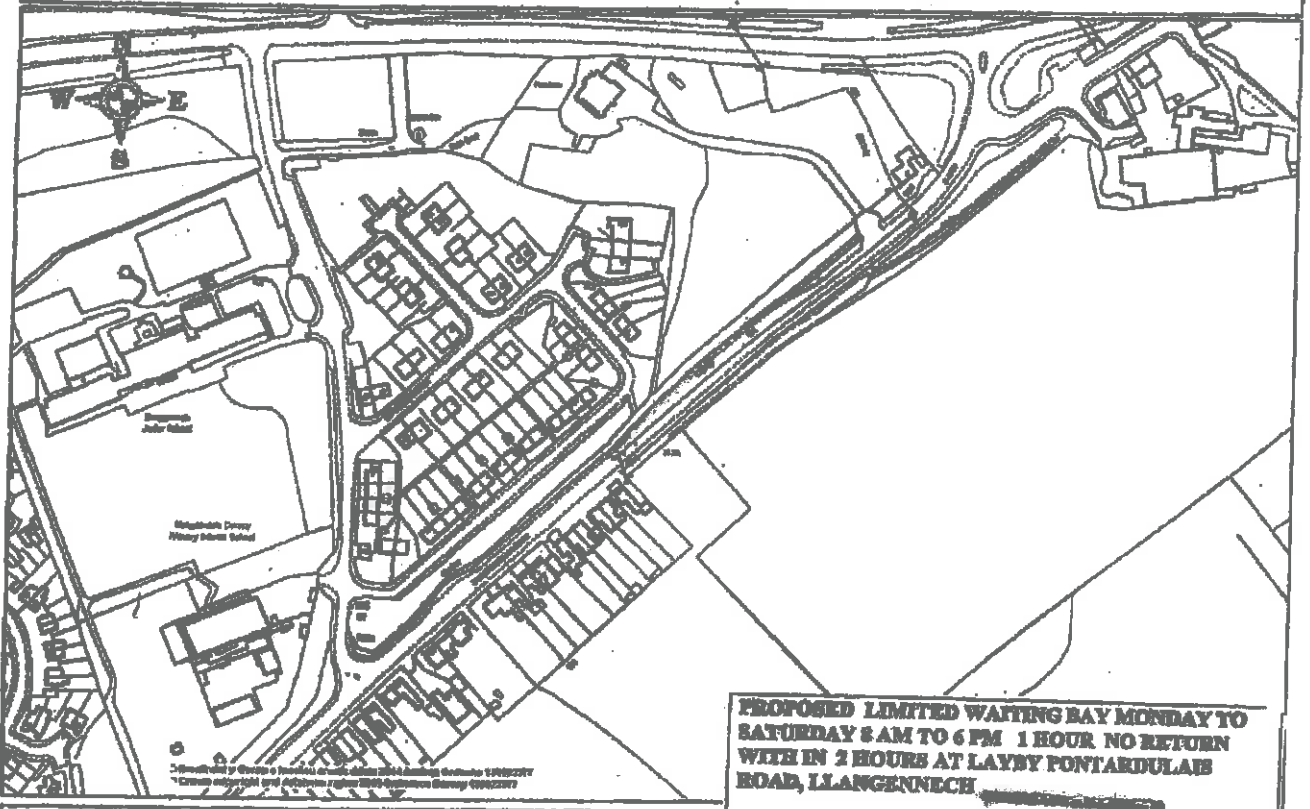
© Hewlithy Gorn a henflau cronfa ddi 2014 Arloeg Ordiana 100023377
© Crown copyright and database rights 2014 Ordnance Survey 100023377

Scale 1/1250

Centre = 263020 E 222735 N

Date 16/12/2014

Lay By Llangennech



© Ordnance Survey & Crown copyright © 2014 Ordnance Survey 100023377
 © Crown copyright and database rights 2014 Ordnance Survey 100023377



© Herwylt y Gornn a bannwr cerbydau 2014 Arding Ordnance 100023377
 © Crown copyright and database rights 2014 Ordnance Survey 100023377

Scale 1:2500


Date 5/12/2014

Centre = 252718 E 202246 N

REVOCATION OF EXISTING PROHIBITION OF WAITING AT ANY TIME, LONG ROW, FELINFOEL, LLANELLI



© Herwylt y Gornn a bannwr cerbydau 2014 Arding Ordnance 100023377
 © Crown copyright and database rights 2014 Ordnance Survey 100023377



Scale 1:1250

Date 3/2/2015

Centre = 251720 E 202046 N

